

Manzana A	
1	4153m ² 820m ²
2	4180m ² 104m ²
3	4164m ² 304m ²
4	4035m ² 694m ²
5	4153m ² 984m ²
6	4139m ² 184m ²
7	4026m ² 824m ²
8	4155m ² 654m ²
9	4174m ² 654m ²
10	4161m ² 654m ²
TOTAL	4143 1393m ²

Manzana B	
1	4367m ² 764m ²
2	4004m ² 964m ²
3	4009m ² 954m ²
4	4027m ² 464m ²
5	4057m ² 664m ²
TOTAL	2143 0048m ²

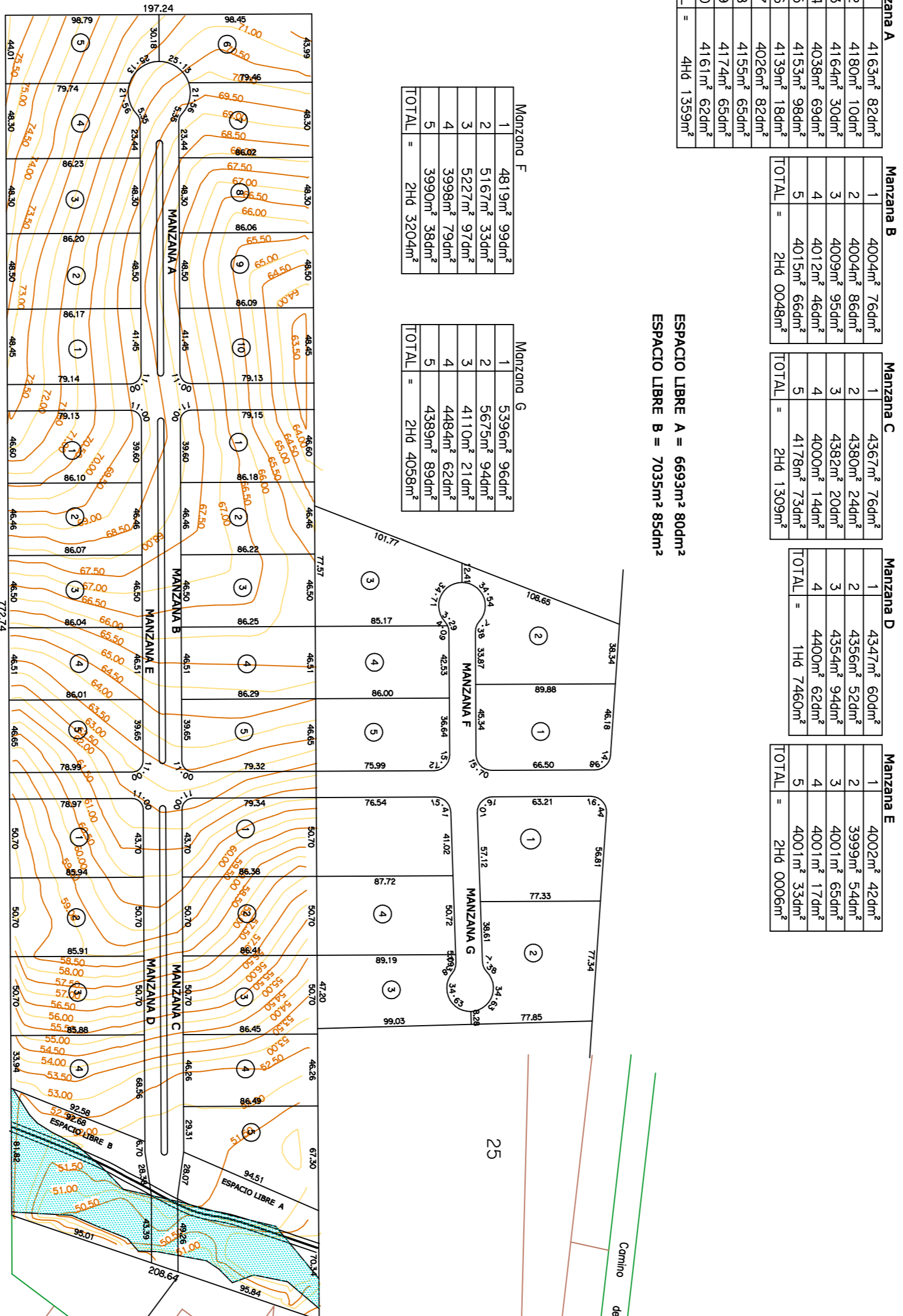
Manzana C	
1	4367m ² 764m ²
2	4380m ² 244m ²
3	4382m ² 204m ²
4	4000m ² 144m ²
5	4178m ² 734m ²
TOTAL	2143 1309m ²

Manzana D	
1	4347m ² 604m ²
2	4356m ² 524m ²
3	4354m ² 944m ²
4	4400m ² 624m ²
5	1144 746m ²
TOTAL	1144 746m ²

Manzana E	
1	4002m ² 424m ²
2	3999m ² 544m ²
3	4001m ² 654m ²
4	4001m ² 174m ²
5	4001m ² 334m ²
TOTAL	2143 0006m ²

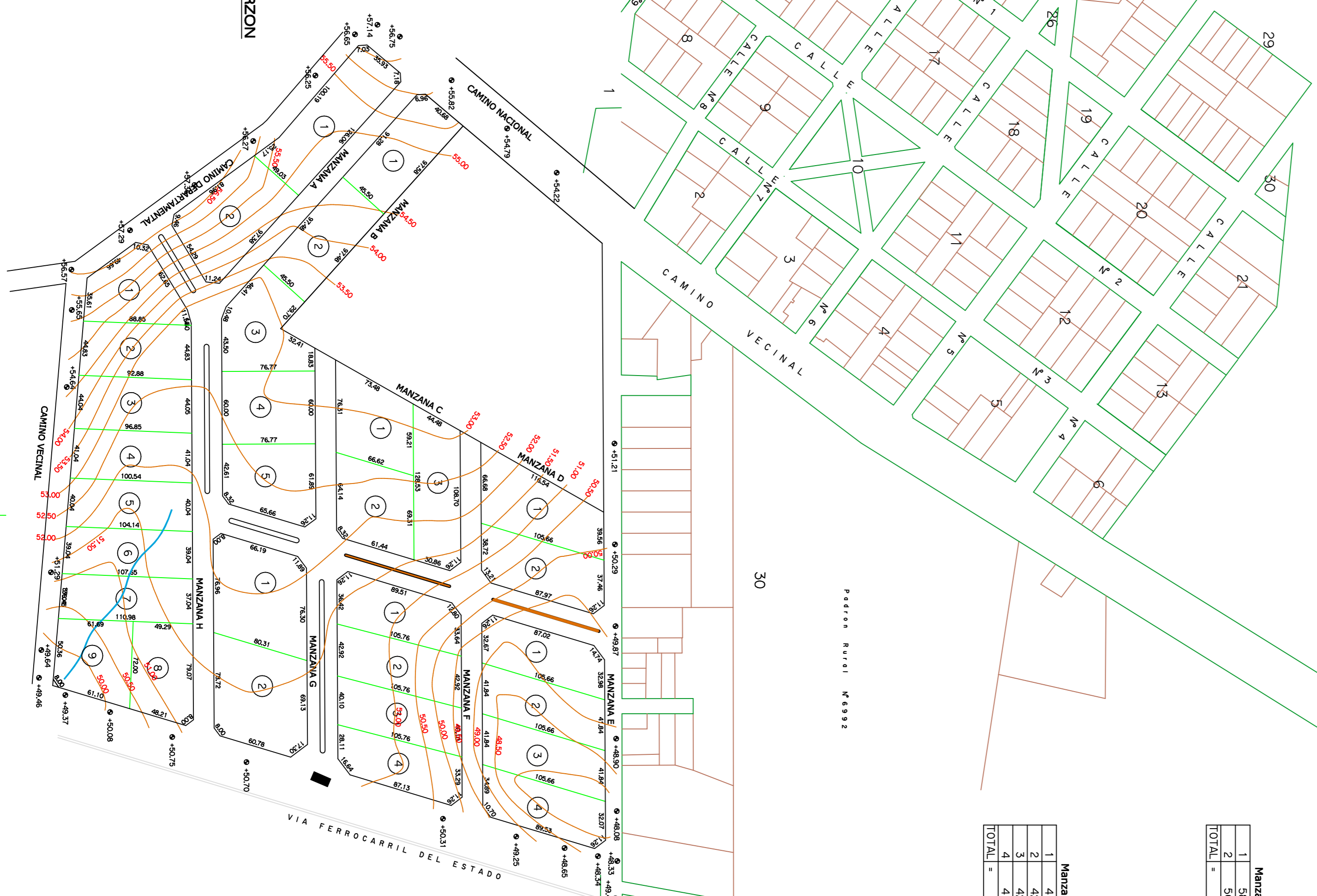
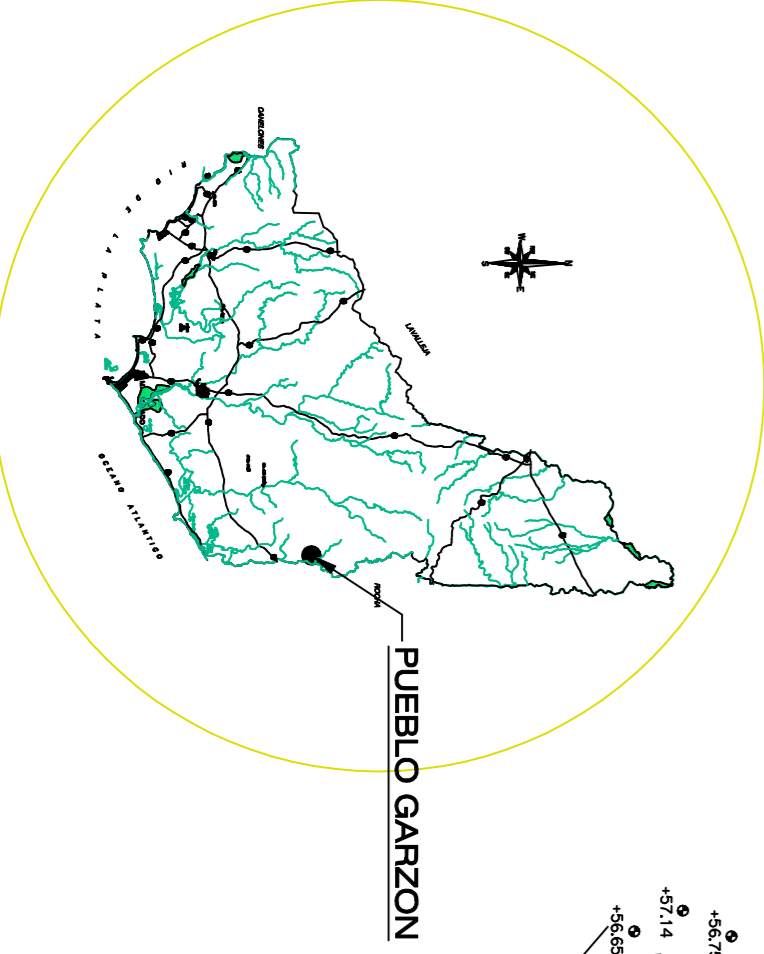
Manzana F	
1	4381m ² 984m ²
2	4381m ² 334m ²
3	5227m ² 974m ²
4	3996m ² 794m ²
5	3996m ² 384m ²
TOTAL	2143 3204m ²

Manzana G	
1	3295m ² 964m ²
2	4381m ² 904m ²
3	4110m ² 214m ²
4	4464m ² 624m ²
5	4381m ² 894m ²
TOTAL	2143 4058m ²



ESPACIO LIBRE A = 6693m² 804m²
 ESPACIO LIBRE B = 7035m² 854m²

CROQUIS DE UBICACION



Manzana A	
1	5876m ² 934m ²
2	5652m ² 584m ²
TOTAL	1144 1500m ²

Manzana B	
1	4399m ² 074m ²
2	4435m ² 344m ²
3	4652m ² 214m ²
4	4606m ² 034m ²
5	4517m ² 524m ²
TOTAL	2143 2606m ²

Manzana C	
1	4315m ² 214m ²
2	4401m ² 154m ²
3	4712m ² 704m ²
TOTAL	1144 3429m ²

Manzana D	
1	5364m ² 954m ²
2	4665m ² 324m ²
TOTAL	1144 0030m ²

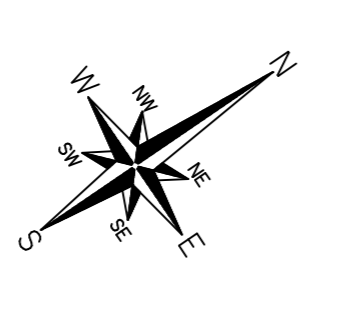
Manzana E	
1	4172m ² 774m ²
2	4628m ² 284m ²
3	4628m ² 284m ²
4	4151m ² 754m ²
TOTAL	1144 5750m ²

Manzana F	
1	4399m ² 104m ²
2	4387m ² 894m ²
3	4099m ² 694m ²
4	4027m ² 624m ²
TOTAL	1144 6940m ²

Manzana G	
1	6376m ² 804m ²
2	6311m ² 454m ²
TOTAL	1144 2698m ²

Manzana H	
1	4044m ² 614m ²
2	4089m ² 234m ²
3	4174m ² 094m ²
4	4097m ² 524m ²
5	4097m ² 524m ²
6	4129m ² 874m ²
7	4044m ² 674m ²
8	4006m ² 914m ²
9	4006m ² 914m ²
TOTAL	3144 6615m ²

Manzana X	
1	3190m ² 624m ²
2	3200m ² 454m ²
3	3111m ² 004m ²
4	3189m ² 184m ²
TOTAL	1144 2668m ²



PROYECTO DE MENSURA ESCALA= 1:2000

FRACCIÓN/AMBIENTE: MALDONADO, CALLE DE 2009

SEPTIEMBRE TOTAL MENSURADA = 17m-4510h

SECCION CATASTRAL: MALDONADO

PARCELAS: 18211 Y

FINAL DE PROYECTO: FINCA DE PROYECTO

LAMA CATASTRAL: E396 CARRERA 85

PROYECTANTE: **EDIE KALINSKY**

ANTECEDENTES DE OBRAS:

INTECEDENTE DOMINIAL:

CHILE, MINISTERIO DE AGRICULTURA Y GANADERIA

MAPA CATASTRAL N° 17-4510h

Mapa No. 75-